

**PASPORT DOPRAVNÉHO ZNAČENIA
MIESTNYCH CIEST**

L O V I N O B A Ň A


MANAGER
plus

J.M.Hurbana 17, 984 01, LUČENEC
IČO: 44 623 542, DIČ: 20227 64612

V Lučenci - december 2023

Vypracoval :
Ing. Jaroslav IVAN

UPOZORNENIE

Tento PASPORT dopravného značenia je vyhotovený v troch exemplároch, pričom každý z nich má charakter originálu. Po jednom obdržia spracovateľ (MANAGER plus, s.r.o. Lučenec), objednávateľ (príslušný Cestný správny orgán) a Dopravný inšpektorát.

Akékoľvek pozmeňovanie a zmeny je možné vykonať len po odsúhlasení Dopravným inšpektorátom Polície a výlučne spôsobom, ktorý je opísaný v texte.

PASPORT dopravného značenia musí byť v súlade so skutočným stavom v teréne. Preto sa odporúča pravidelná kontrola dopravného značenia a všetky odlišnosti je nutné okamžite odstrániť. Prípadné nezrovnalosti je možné konzultovať so spracovateľom (MANAGER plus, s.r.o. Lučenec – Ing. Jaroslav IVAN) alebo priamo s Dopravným inšpektorátom.

OBSAH

A	ÚVOD	2
B	STANOVISKO PRÍSLUŠNÉHO CSO A DI	3
C	SCHVÁLENÉ ZMENY	4
D	VŠEOBECNÁ ČASŤ	5
	Zvislé dopravné značky	5
	Vodorovné dopravné značky	6
	Dopravné zariadenia	6
	Vyhotovenie dopravného značenia	7
	Základné zásady používania dopravného značenia	7
E	ŠPECIÁLNA ČASŤ	8
	Zásady vyhotoveného pasportu	8
	Mapa riešeného územia	9
	Vyznačenie náčrtov	10
	Náčrty dopravného značenia	(číslované osobitne)
	PRÍLOHA Zoznam použitých značiek	A

A ÚVOD

Spracovateľom Pasportu je firma **MANAGER plus, s.r.o. Lučenec**. Firma vznikla v roku 2009 s pôsobnosťou pre oblasť Lučenec, Rimavská Sobota, Veľký Krtíš, Poltár a Revúca. Jej činnosť však podľa potreby siaha aj ďalej. Hlavnou činnosťou je projektová činnosť v oblasti dopravného značenia – náčrty prenosného a trvalého dopravného značenia, pasporty dopravného značenia a pod. Firma úzko spolupracuje s regionálnou reklamnou agentúrou MANAGER, Lučenec. Na základe tejto spolupráce dokážeme poskytnúť aj iné služby, a to:

- prenájom prenosného dopravného značenia potrebného pri rozkopávkach, presmerovaní dopravy a zmenách v organizácii dopravy
- realizácia, rekonštrukcia a údržba dopravného značenia

Všetko úsilie firmy smeruje k poskytovaniu kvalitných služieb na konci ktorých je spokojný zákazník.

Úlohou Pasportu dopravného značenia je vyjadrovať aktuálny stav dopravného značenia pre pozemné komunikácie. Pri realizácii a údržbe dopravného značenia je nutné vychádzať z príslušných ustanovení, a to z Vyhlášky Ministerstva vnútra Slovenskej republiky č. 30/2020 Z.z., ktorou sa vykonávajú niektoré ustanovenia zákona o cestnej premávke č. 8/2009 Z.z., ako aj STN 01 8020.

Pri spracovaní Pasportu sa vychádzalo z aktuálnych technických podmienok pre zásady umiestňovania dopravného značenia vydaných Ministerstvom dopravy, pôšt a telekomunikácií sekcia Cestnej dopravy a pozemných komunikácií.

Tento Pasport je vyhotovený v troch exemplároch, pričom po jednom obdržia spracovateľ, objednávateľ a Dopravný inšpektorát.

B STANOVISKO

príslušného Cestného správneho orgánu a Dopravného inšpektorátu k dopravnému značeniu v zmysle zákona 135/1961 Zb. (zákon o pozemných komunikáciách – cestný zákon) v znení neskorších predpisov.

Originály spracovaného pasportu dopravného značenia na miestnych cestách v obci **LOVINOBAŇA** boli v zmysle **Zákona č. 135/1961 Zb.** odsúhlasené príslušným Cestným správnym orgánom po dohode s príslušným Dopravným inšpektorátom.

Dňa.....07.12.2023.....

Cestný správny orgán :

Obec Lovinobaňa



[Handwritten signature]

(podpis a pečiatka oprávnenej osoby)

11.12.2023

Dňa.....

Dopravný inšpektorát :

ODI Lučenec

Okresné riaditeľstvo PZ v Lučenci
Okresný dopravný inšpektorát

984 26 Lučenec

-16-

[Handwritten signature]

(podpis a pečiatka oprávnenej osoby)

C SCHVÁLENÉ ZMENY

D VŠEOBECNÁ ČASŤ

Dopravné značenie (zvislé a vodorovné dopravné značky, dopravné zariadenia a svetelné signály) sa na cestách používa na upozornenie účastníkov cestnej premávky (ďalej len úcp) a na organizovanie, regulovanie a usmerňovanie cestnej premávky (ďalej len cp), resp. za účelom zabezpečenia bezpečnosti a plynulosti cestnej premávky.

Zvislé dopravné značky

Zvislá dopravná značka je časť vybavenia komunikácie, ktorá sa umiestňuje na pravom, resp. ľavom okraji vozovky, alebo nad vozovkou a vyjadruje určitú dopravnú výstrahu, reguláciu alebo informáciu, podľa čoho sa aj zvislé dopravné značky členia na:

Výstražné značky upozorňujú úcp remávky na miesto, kde môže hroziť nebezpečenstvo, ktoré je ťažko včas rozoznatelné aj pri dodržaní primeranej opatrnosti. Členia sa na značky **všeobecné a priecestné**.

Výstražné značky sa umiestňujú v obci spravidla bezprostredne pred nebezpečenstvom na ktoré upozorňujú a mimo obce 150-250m pred nebezpečenstvom. Ak je vzdialenosť podstatne vyššia alebo nižšia uvedie sa táto skutočnosť na dodatkovej tabuľke.

Regulačné značky ukladajú úcp príkazy, zákazy alebo obmedzenia, alebo im umožňujú výnimky so všeobecných pravidiel cp (ďalej len regulácia). Členia sa na značky **o dávaní prednosti v jazde, príkazové a zákazové značky a značky o jazde po krajnici**.

Regulačná značka, ak z významu značky nevyplýva inak, platí pre celú šírku vozovky, okrem značky umiestnenej nad jazdným pruhom, ktorá platí len pre daný jazdný pruh.

Regulácia vyplývajúca zo značky o dávaní prednosti v jazde, o zákaze vjazdu a značky o smere jazdy platí v bezprostrednej blízkosti miesta, kde je umiestnená.

Regulácia ostatných regulačných značiek platí od miesta, kde je značka umiestnená, po značku ktorá ju ukončuje, ak z významu značky nevyplýva inak. Ak má takáto značka platiť aj za križovatkou, musí byť znovu umiestnená aj za križovatkou, inak musí byť za križovatkou umiestnená značka, ktorá ju ukončuje.

Ak je regulačná značka umiestnená spolu s výstražnou značkou, regulácia z nej vyplývajúca platí najďalej 100m za miestom, kde pominulo nebezpečenstvo, na ktoré upozorňuje výstražná značka.

Regulácia so značky s nápisom ZÓNA platí na všetkých cestách zóny v oboch smeroch jazdy po značku, ktorá ju ukončuje. Tieto značky sa umiestňujú na všetkých príjazdových/výjazdových cestách do/zo zóny.

Regulačná značka pod ktorou je umiestnená dodatková tabuľka, na ktorej je vzdialenosť alebo smer, je predbežnou značkou, ktorá upozorňuje na inú regulačnú značku.

Informačné značky vymedzujú miesta, kde platia osobitné pravidlá cp, poskytujú úcp informácie dopravného významu alebo slúžia na ich orientáciu. Členia sa na značky **o prednosti v jazde, značky o cestách s osobitnými pravidlami, návesti, orientačné značky, značky o náhradných a obchádzkových trasách a pruhové značky**.

Dodatkové tabuľky sa používajú na spresnenie, doplnenie, obmedzenie alebo rozšírenie významu zvislej značky, pod ktorou sú umiestnené. Ak je nad sebou umiestnených viacero výstražných, regulačných alebo informačných značiek, dodatková tabuľka sa vzťahuje na tú, ktorá je bezprostredne nad ňou. Dodatkové tabuľky sa členia na **všeobecné a špecifické**.

Vodorovné dopravné značky

Zvislá dopravná značka je časť vybavenia komunikácie, ktorá sa umiestňuje (vyobrazuje) priamo na vozovke. Vodorovné dopravné značky sa členia na **pozdĺžne čiary, priečne čiary, plošné značky a symboly**.

Vodorovná značka je spravidla bielej farby. Značka vyznačujúca parkovacie miesto alebo parkovací pruh s plateným, alebo časovo obmedzeným státím môže byť modrej farby. Okraj vozovky alebo parkovacie miesta možno na parkovisku, alebo parkovacej zóne alebo v ZÓNE, vyznačiť aj inou farbou okrem žltej. Na vyjadrenie doplňujúcich informácií sa môžu použiť aj iné čiary, nápisy alebo symboly, ak je ich význam pre úcp dostatočne zrejmý, alebo vyobrazenia zvislých dopravných značiek s tým, že sú primerane predĺžené (v smere jazdy) vo farebnom vyhotovení, alebo v bielej farbe. Tieto slúžia len ako upozornenie na príslušnú zvislú značku, pravidlo o platnosti zvislej značky alebo všeobecné pravidlo cp.

Ak má vodorovná dopravná značka dočasne meniť už existujúce vodorovné značenie (napríklad z dôvodu prác na ceste) vyznačí sa žltou farbou a je nadradená trvalej existujúcej vodorovnej dopravnej značke. Ak by súčasné použitie žltej dočasnej a bielej trvalej vodorovnej dopravnej značky neposkytovalo jasný a jednoznačný výklad alebo ak ide o dlhodobú dočasnú zmenu vodorovného značenia, trvalú dopravnú značku je potrebné odstrániť a dočasná vodorovná značka sa vyznačí bielou farbou.

Dopravné zariadenia

Dopravné zariadenia sa členia na **svetelné a signalizačné zariadenia** (svetelné signály), **vodiace** (zábrany, smerovacie dosky, kužele, vodiace tabule, dopravné gombíky, ...), **výstražné** (pojazdné uzávierkové tabule, majáky, ...), **parkovacie** (regulačné a parkovacie stĺpiky, parkovacie zábrany, závory, parkovacie automaty, stojany na bycikle, ...), **záchytné** (zvodidlá, zábradlia, dotykové lišty pre nevidiacich, ...) a **ostatné** (dopravné zrkadlá, spomaľovacie prahy, ukazovatele sily a smeru bočného vetra, váhy, zariadenia na kontrolu mýta alebo úhrady diaľničnej známky, prevádzkové informácie, zariadenia na vyobrazenie premenlivých dopravných značiek, ...) zariadenia.

Vyhotovenie dopravného značenia

Na cestách sa môžu používať len dopravné značky a dopravné zariadenia uvedené alebo vyobrazené vo vyhláske č. 30/2020 Z.z. a v prislúchajúcich prílohách, pokiaľ nie je stanovené inak.

Vyhotovenie a tvary symbolov dopravných značiek a dopravných zariadení sa nesmú meniť. To neplatí pre dopravné značky a dopravné zariadenia so symbolmi, ktoré môžu byť obrátené (orientácia vľavo, vpravo, neutrálny smer) a pre dopravné značky a dopravné zariadenia so symbolmi, číslicami a podobne. Vyhotovenie dopravných značiek musí zodpovedať konkrétnej situácii.

Dopravné značky s pevne určenými rozmermi (kruhy, trojuholníky, štvorce, obdĺžniky, ...) sa vyhotovujú v troch rozmerových formátoch: zmenšenom, základnom a zväčšenom. Nie všetky značky sa vyhotovujú vo všetkých troch veľkostiach. Okrem dopravných značiek s pevne určenými rozmermi poznáme aj značky s variabilnými rozmermi, ktorých rozmery závisia od ich obsahu

Základné zásady používania dopravného značenia

Dopravné značenie, aby plnilo svoju funkciu, sa môže používať len v takom **rozsahu** a takým **spôsobom**, ktorý nevyhnutne vyžaduje bezpečnosť a plynulosť cestnej premávky. Dopravnými značkami sa nevyznačujú zákazy, príkazy a obmedzenia, ktoré vyplývajú z ustanovení zákona o premávke na pozemných komunikáciách, pokiaľ situácia nevyžaduje ich zvýraznenie, alebo nejde o zmenu predchádzajúcej miestnej úpravy cestnej premávky.

Dopravné značenie musí byť pre účastníkov cestnej premávky **zrozumiteľné, výstižné, jednoznačné a úplné**. Musí byť vyhotovené s prihliadnutím na kategóriu pozemnej komunikácie, intenzitu cestnej dopravy, stavebný a dopravno-technický stav komunikácie a podobne. Rovnaké dopravné situácie je nutné vyznačovať rovnakým spôsobom.

Dopravné značenie musí poskytovať vodičovi dostatočný časový priestor na rozhodovanie a sled informácií. Musí byť dobre **viditeľné**, nesmie byť zakryté stromami, stĺpmi, reklamnými zariadeniami a podobne. V prípade ak dopravná značka splýva s okolím, je potrebné jej pozadie vhodne upraviť.

Pokiaľ majú dopravné značky slúžiť svojmu účelu, musia byť **udržiavané** tak, aby bola plne zabezpečená ich funkcia. Ich pravidelné čistenie a obnova musí zabezpečovať ich včasnú viditeľnosť a správnu čitateľnosť. Predpokladom dobrej viditeľnosti a čitateľnosti vodorovného dopravného značenia je čistenie a riadna údržba povrchu vozovky.

E ŠPECIÁLNA ČASŤ

Zásady vyhotoveného pasportu

V kapitole „E - ŠPECIÁLNA ČASŤ / Vyznačenie náčrtov“ je zakreslená mapa predmetného riešeného územia (cesty alebo obce) s vyznačenými časťami (farebné ohraničené plochy s číslom), ktoré sú potom na nasledujúcich stranách - **Náčrtoch** (očíslovaných podľa čísiel v ohraničených plochách) vyobrazené detailne aj so zakreslenými dopravnými značkami.

Dopravné značky sú v Náčrtoch zakreslené len schematicky. Presné grafické prevedenie a rozmery sú v zákonoch a normách uvedených v kapitolách „A - ÚVOD“ a „D - VŠEOBECNÁ ČASŤ“ tohto pasportu. Popis zakreslených dopravných značiek je uvedený v PRÍLOHE.

Dopravné značky umiestnené na miestnych cestách, ktoré sú predmetom riešeného územia tohto pasportu sú zakreslené na jednotlivých Náčrtoch **farebne** (podľa platnej Vyhlášky).

Dopravné značky, ktoré nie sú predmetom riešeného územia pasportu, ale ich zakreslenie je potrebné z hľadiska bezpečnosti cestnej premávky a ich umiestnenie je nevyhnutné pre umiestnenie príslušajúcej dopravnej značky na miestnej ceste, sú zakreslené **čierno - sivo**.*

Dopravné značky, ktoré nie sú predmetom pasportu a ani z hľadiska prehľadnosti a zrozumiteľnosti nie sú podstatné, v pasporte **zakreslené nie sú**.

Zmeny v dopravnom značení, odsúhlasené a realizované v budúcnosti budú zachytené a poznačené v kapitole „C - SCHVÁLENÉ ZMENY“, kde sa uvedie dátum, stručný popis zmeny a čísla dotknutých Náčrtov.

Premietnutie zmien do grafickej časti kapitoly „E - ŠPECIÁLNA ČASŤ / Náčrty dopravného značenia“ bude realizované prekreslením príslušného Náčrtu a jeho označenie pridaním písmena našej abecedy k číslu Náčrtu. Napríklad : zmeny realizované v Náčrte 03 sa premietnu v Náčrtoch 03a, 03b, ... Aktuálny náčrt bude vložený bezprostredne za pôvodný.

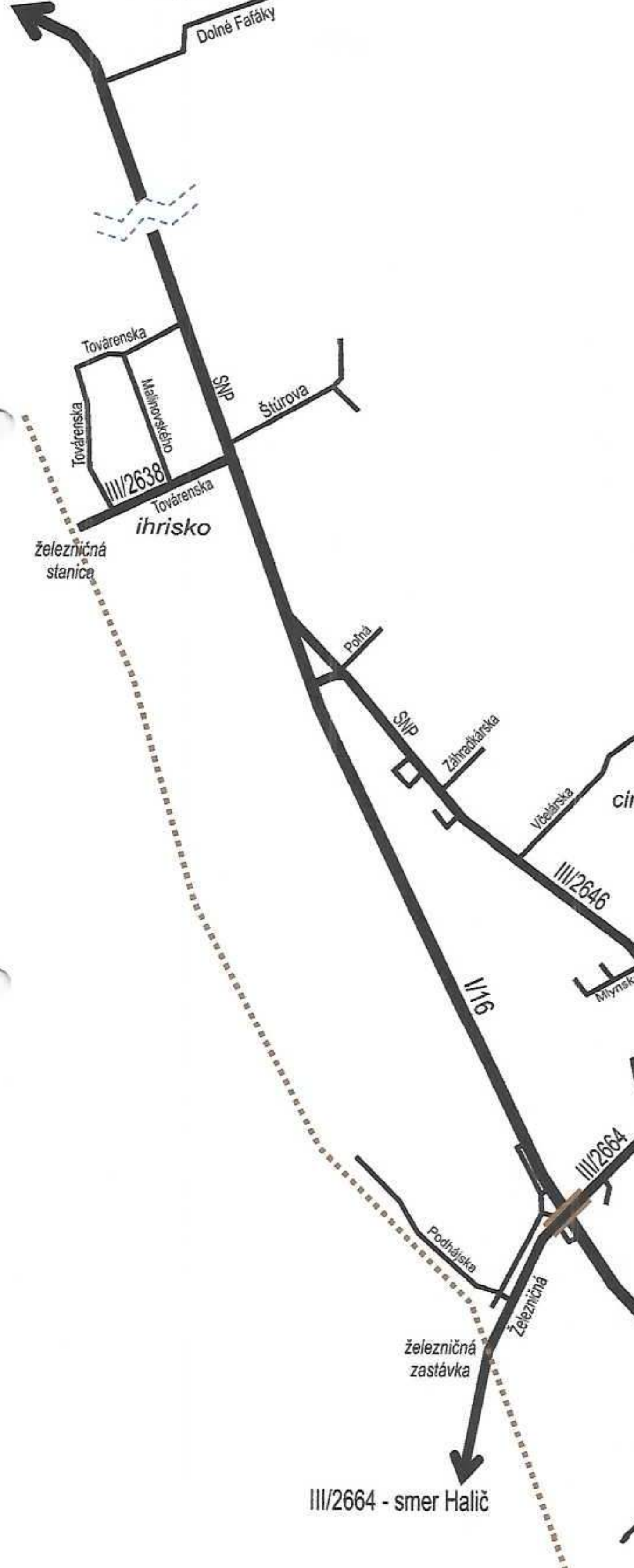
* Ak je potrebné aktualizovať DZ podľa tohto Pasportu aj iným CSO je potrebné požiadať príslušný CSO o vydanie "Určenia dopravného značenia".



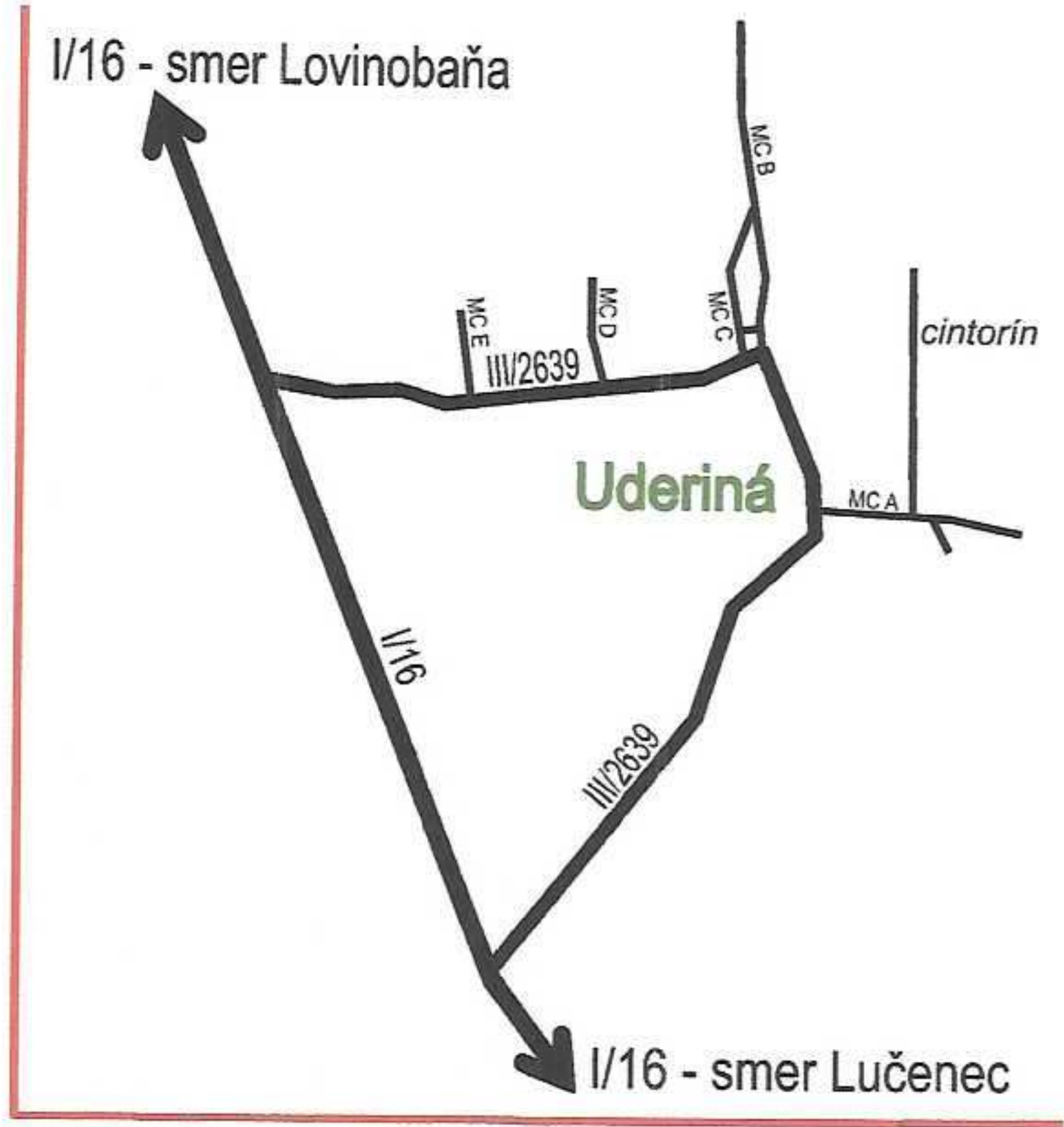
LOVINOBAŇA

mapa obce

I/16 - smer Mýtňa

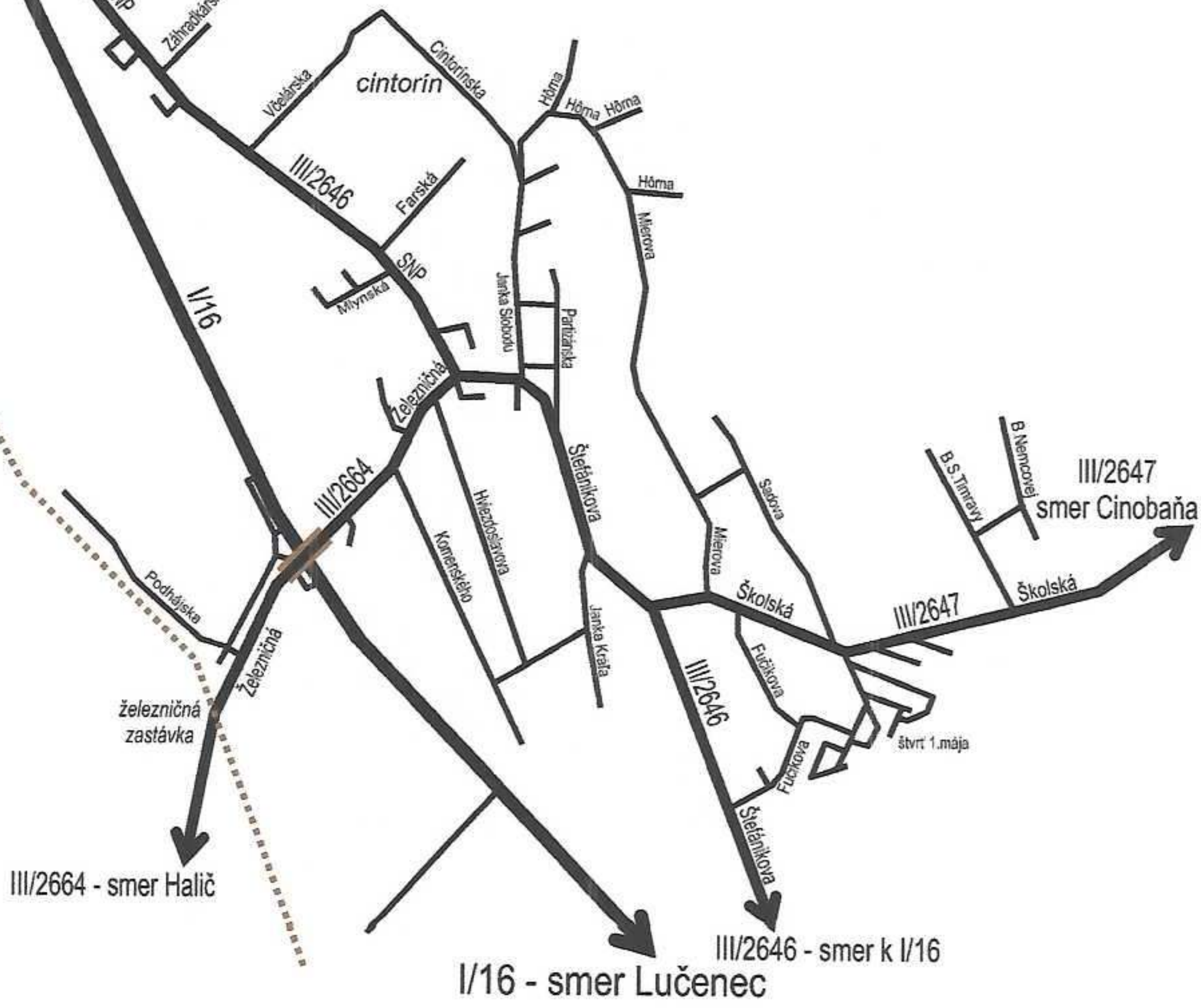


I/16 - smer Lovinobaňa



Uderiná

I/16 - smer Lučenec



III/2664 - smer Halič

I/16 - smer Lučenec

III/2646 - smer k I/16

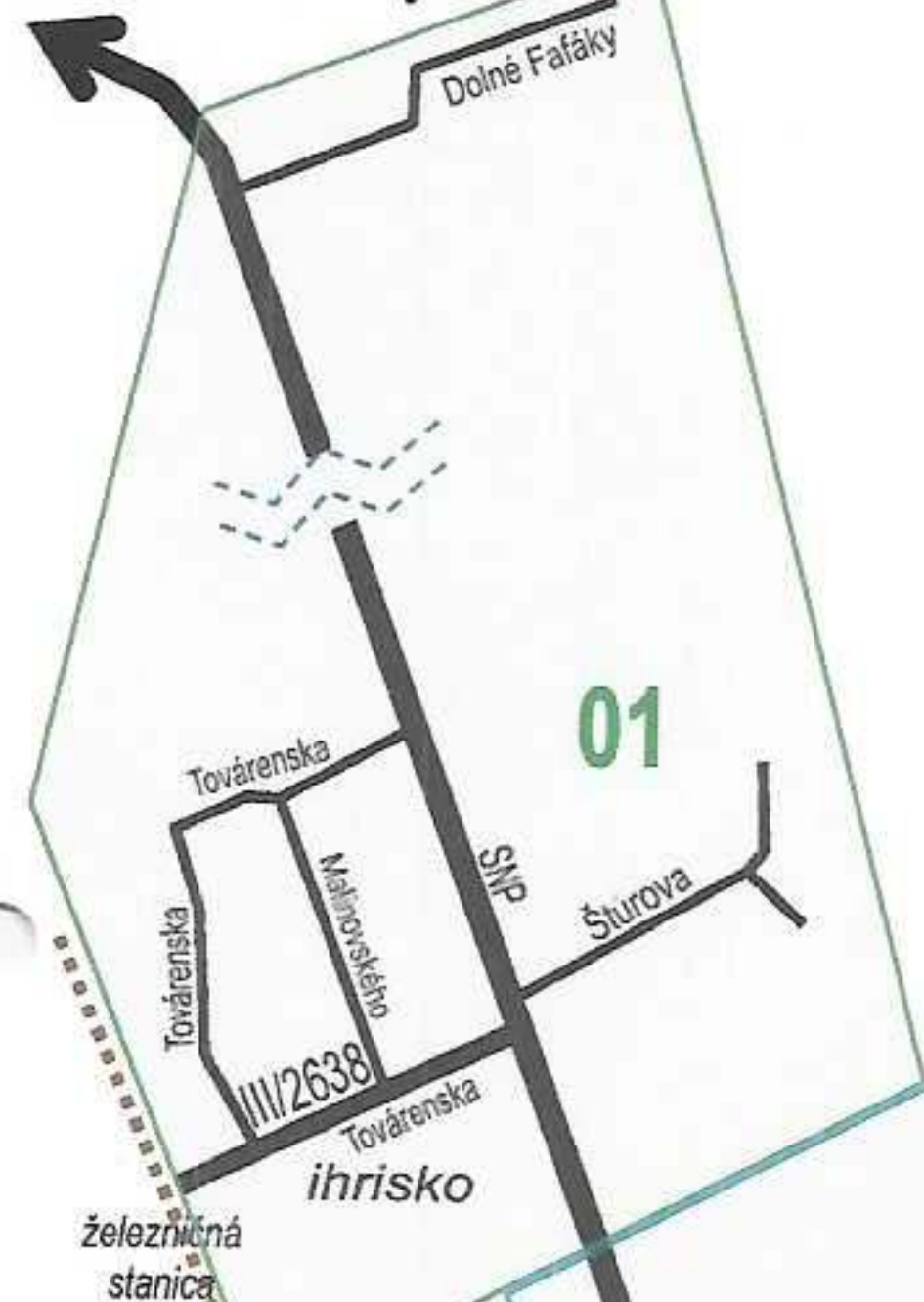
III/2647 smer Cinobaňa



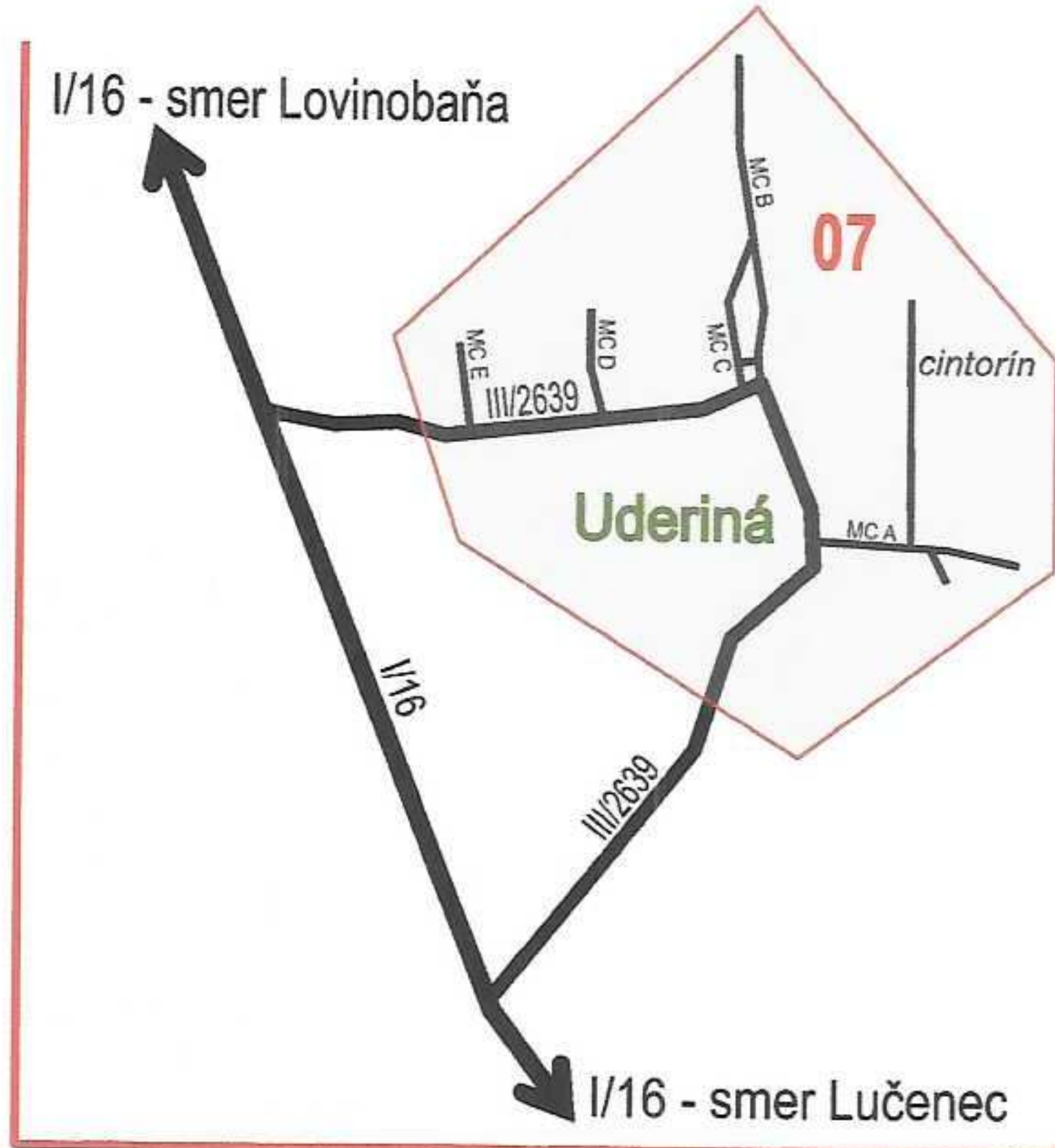
LOVINOBAŇA

vyznačenie náčrtov

I/16 - smer Mýtňa



I/16 - smer Lovinobaňa



02

Uderiná

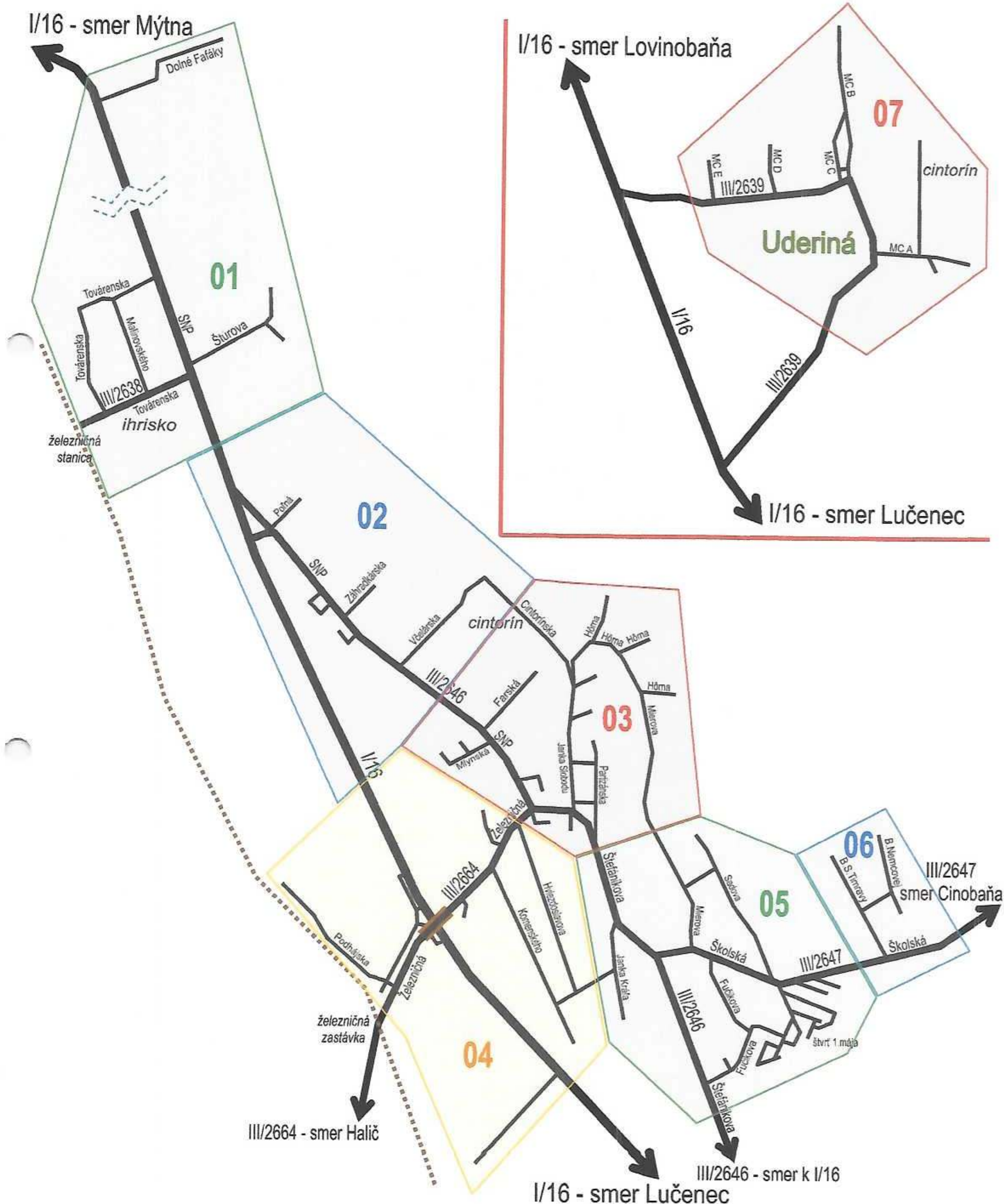
07

I/16 - smer Lučenec

III/2664 - smer Halič

I/16 - smer Lučenec

III/2646 - smer k I/16



06

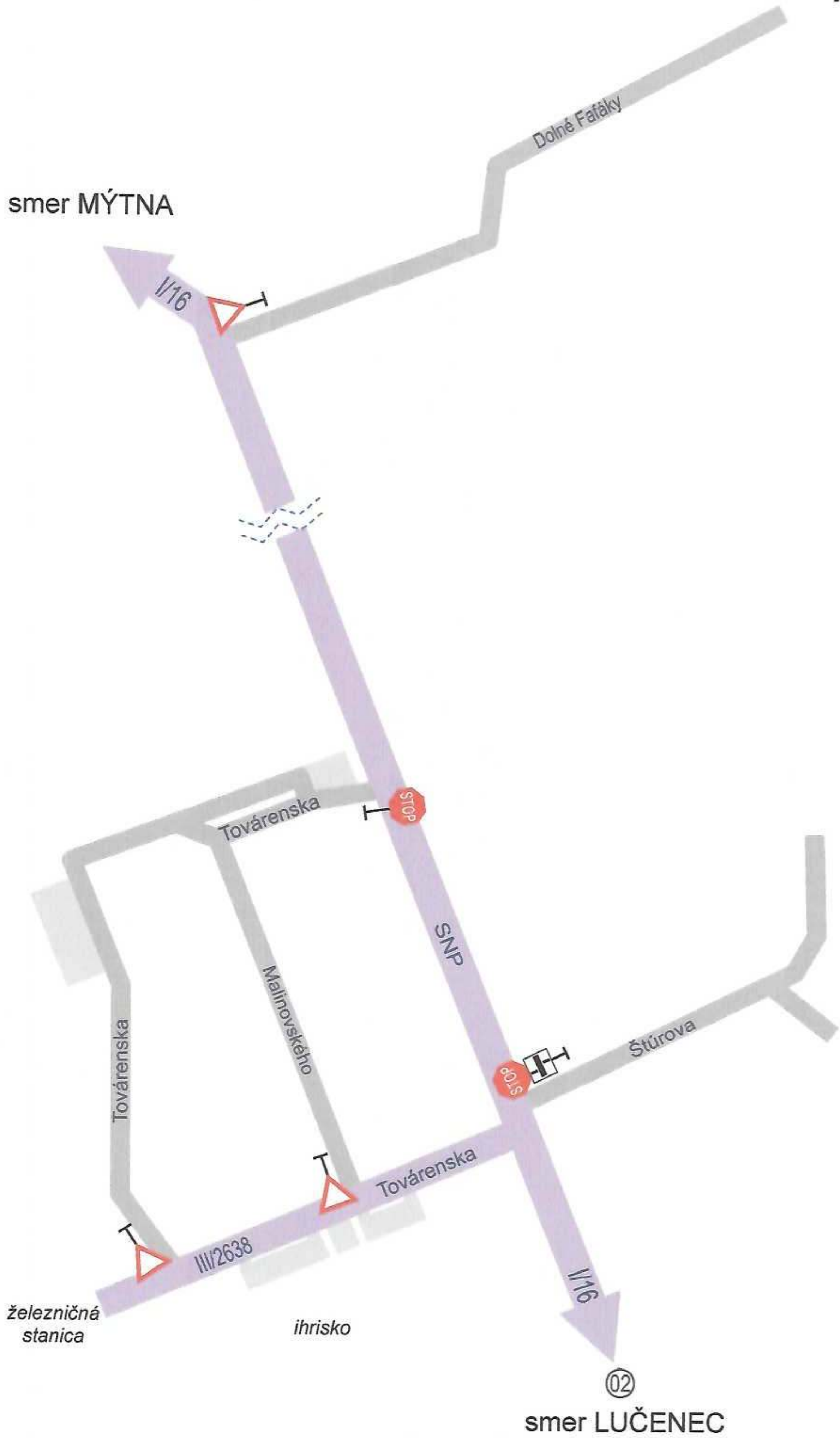
III/2647 smer Cinobaňa

05

04

03

01



smer MÝTNA

01

I/19
SNP

Polná

SNP

Zahradkarska

Včelárska

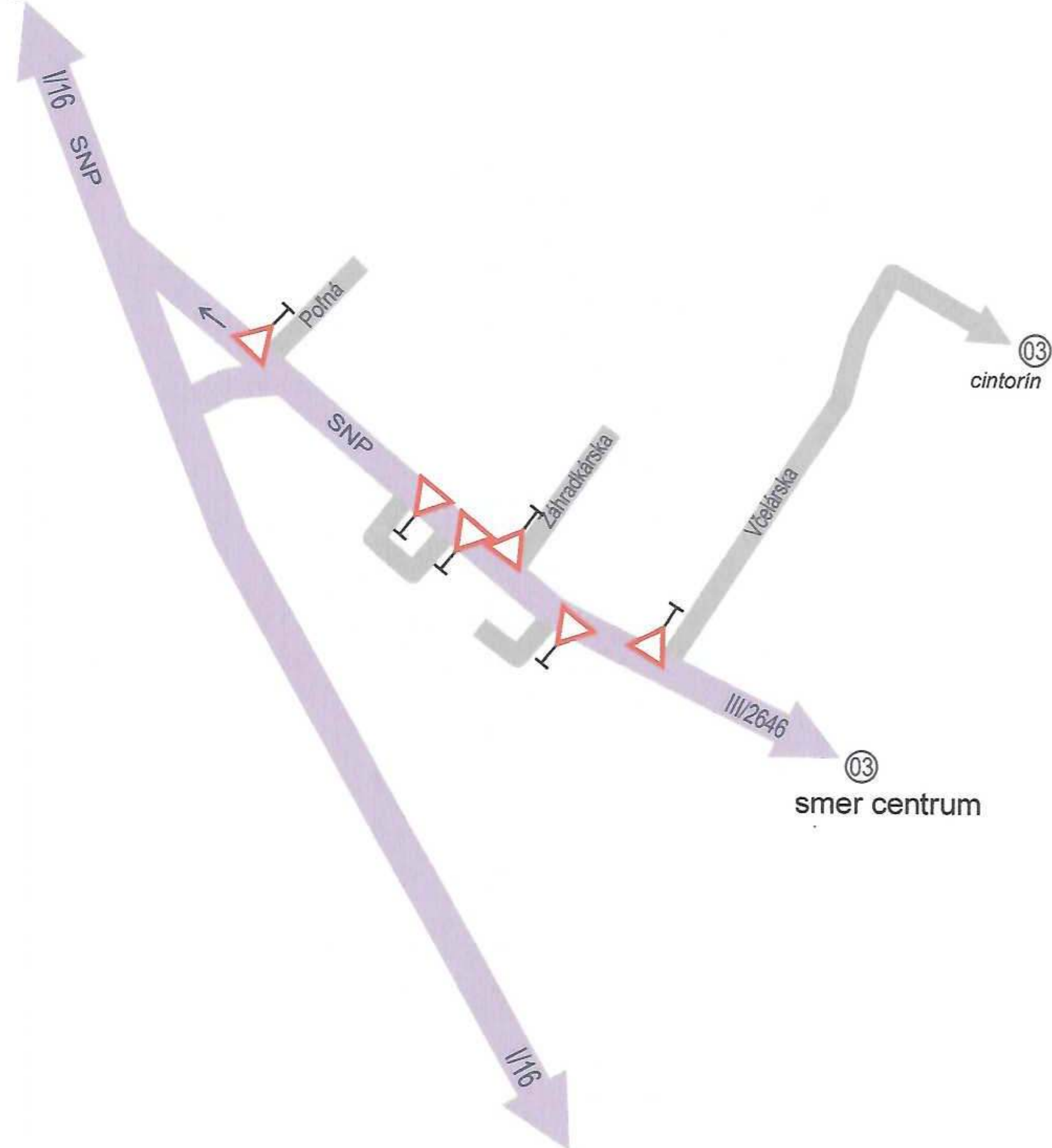
03
cintorín

III/2646

03
smer centrum

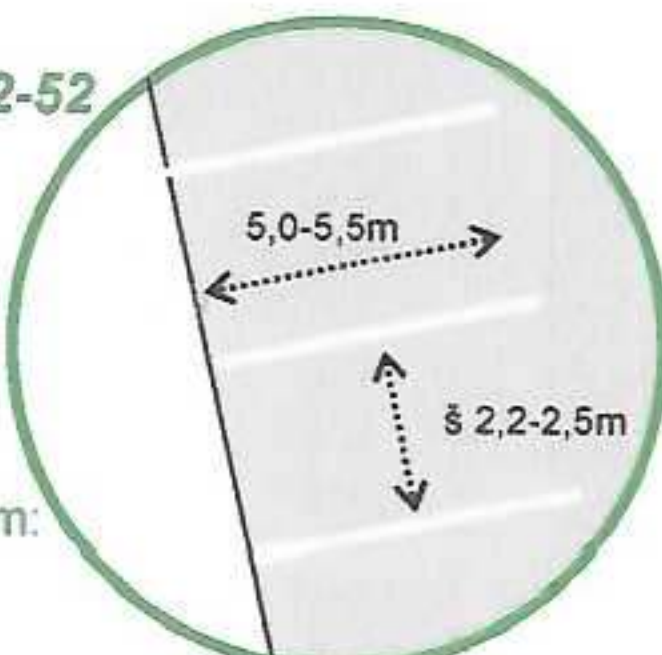
II/16

04
smer LUČENEC





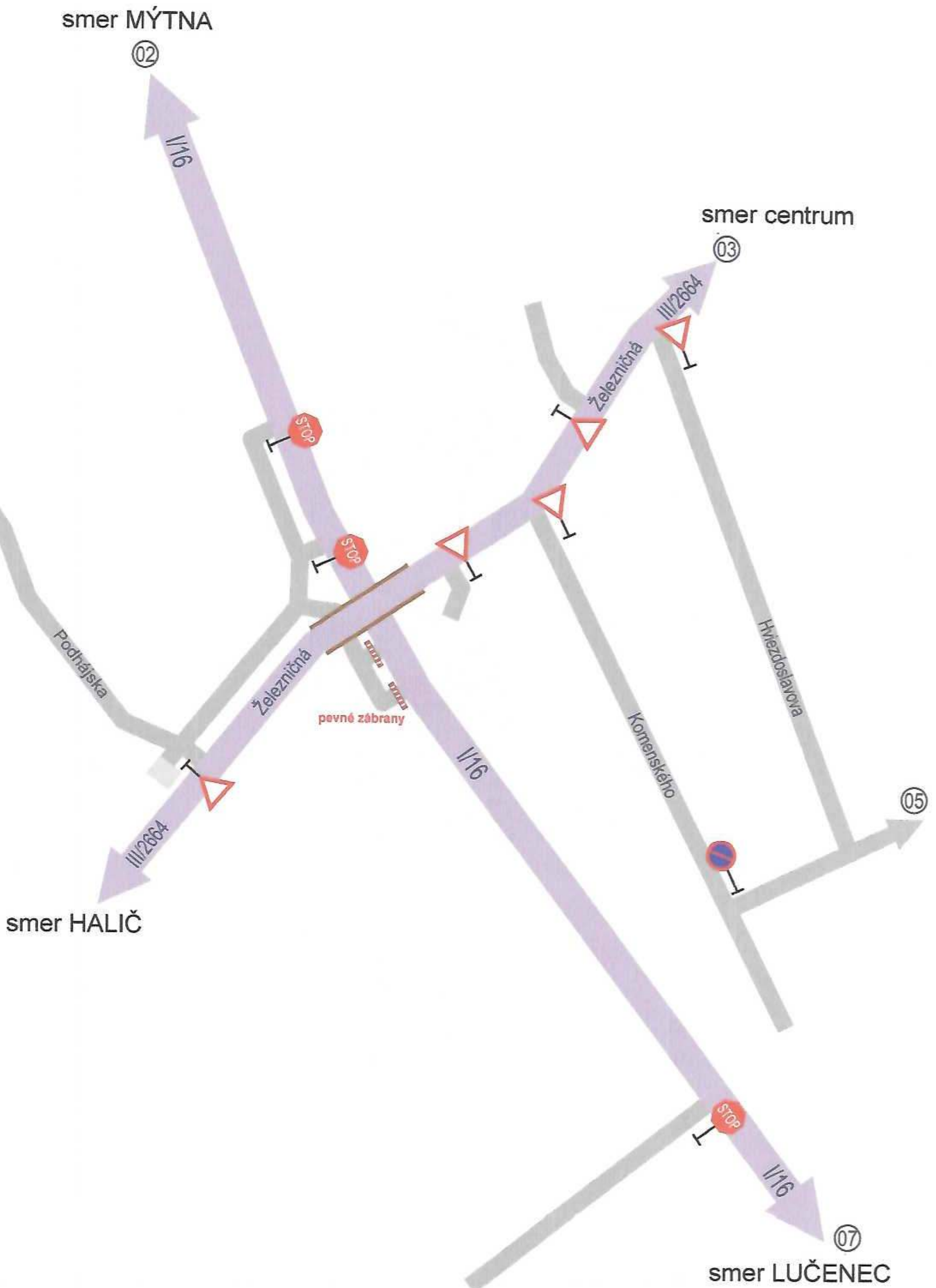
DETAIL 622-52

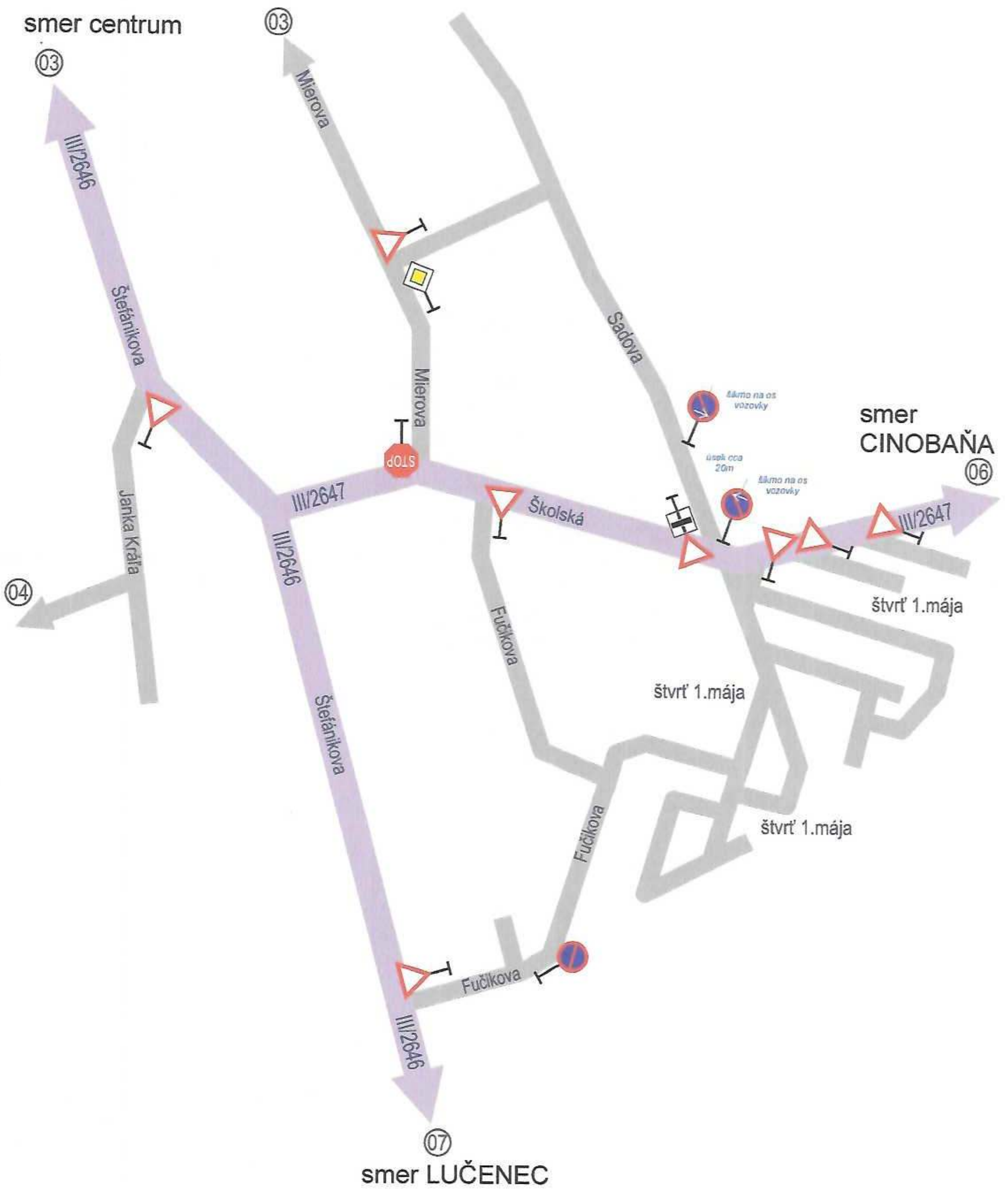


park.miesto pre ZŤP „uzavretý box“ so symbolom: š 3,5m

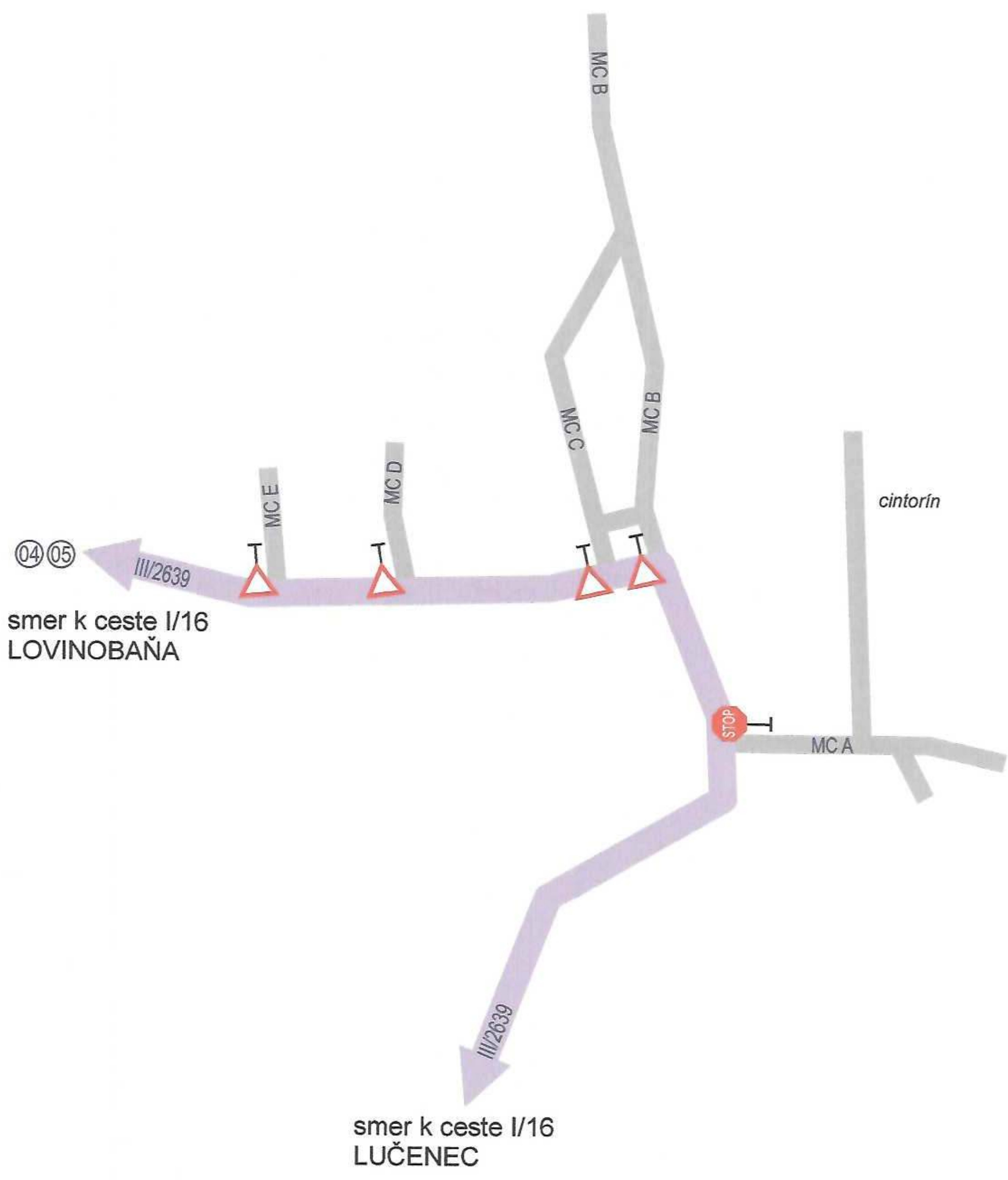
Počty parkovacích miest sú znázornené orientačne

smer LUČENEC, CINOBAŇA










PRÍLOHA

Zoznam použitých značiek

-  201 Daj prednosť v jazde!
-  202 Stoj, daj prednosť v jazde!
-  271 Zákaz státia
  / začiatok a koniec úseku
-  272 Parkovanie
-  302 Hlavná cesta
-  303 Koniec hlavnej cesty
-  506 Platí pre (osobu so ZP)
-  509 Spresňujúce informácie
-   510 Priebeh hlavnej cesty

Dopravné zariadenia

-  dopravné zrkadlo